

Hausmüll

Altpapier

Gelber Sack

Sperrmüll

Biomüll

Achtung:

Aufgrund eines Entsorgerwechsels für den „Gelben Sack“ beinhaltet dieser Abfallkalender den aktuellen Tourenplan inkl. aller Entsorgungstermine!

FÜR ALLE HAUSHALTE DES ALTMARKKREISES SALZWEDEL

ABFALLKALENDER

2. AUFLAGE 2021



DIE ALTMARK
GRÜNE WIESE
MIT ZUKUNFT

LIEBE MITBÜRGERINNEN, LIEBE MITBÜRGER,

in Ihren Händen halten Sie den Abfallkalender des Altmarkkreises Salzwedel für das Jahr 2021. Alle wichtigen Informationen rund um das Thema Abfallentsorgung sowie die Entsorgung von Hausmüll, Altpapier, Biomüll, gelber Sack und der Sperrmüllentsorgung sind hier ausführlich beschrieben.

Schauen wir in diesem Jahr zurück, hat uns die Corona-Pandemie nicht nur in Bezug auf unsere Gesundheit vor große Herausforderungen gestellt, auch die Bewältigung der täglichen Lebensumstände forderte von uns allen einiges ab. Die Organisation zur Aufrechterhaltung der Abfallwirtschaft gehörte dazu – die Einschränkungen und der Mehraufwand zur Entsorgung von Altpapier, Grünschnitt und der Biotonne erforderte ein fachmännisches Know-how. Dank auch Ihrer Mithilfe war die Entsorgung im gesamten Landkreis zu keiner Zeit gefährdet!

Auch die Abfalltrennung ist und bleibt ein großes Thema. Wir produzieren täglich Papier-, Plastik-, Bio-, Glas- und Restmüll, was gänzlich nicht zu vermeiden ist. Wir können aber mithelfen, wenn es um eine nachhaltige Abfalltrennung geht. Die meisten Wertstoffe im Müll können durch die Abfalltrennung sinnvoll recycelt werden. Die beste Möglichkeit ressourcenschonend, umweltfreundlich und kostensparend zu handeln ist es, Abfall einfach zu vermeiden. Denken Sie bitte daran soweit es geht abfallarm einzukaufen! Dieser Abfallkalender und die Abfallberatung helfen Ihnen dabei gerne weiter.


Ein weiteres und wichtiges Thema ist der Anstieg der illegalen Entsorgung von Abfällen jeglicher Art in Wald und Flur im Landkreis. Die Kosten für die Entsorgung tragen alle Gebührenzahler! Ich möchte daher ausdrücklich darauf hinweisen, dass Ihnen als

Bürger die Möglichkeit gegeben ist, eine fach- und sachgerechte Entsorgung auf der kreiseigenen Deponie GmbH Altmarkkreis Salzwedel und den Wertstoffhöfen vorzunehmen. Eine ausführliche Beschreibung sowie alle Öffnungszeiten finden Sie ebenfalls hier in diesem Heft.

Liebe Mitbürgerinnen und Mitbürger, in diesem Sinne, informieren Sie sich, nutzen Sie die vielen wichtigen Hinweise im Abfallkalender, der dann Anfang Januar 2021 auch online auf den Internetseiten des Altmarkkreises Salzwedel und der Deponie GmbH zu finden ist. Nicht zu vergessen die Abfall-APP, die Sie sich kostenlos auf Ihr Handy laden können und so aktuell über die Entsorgungstermine in Ihrem Ort informiert werden.

Die Abfallberatung der Deponie GmbH oder auch die Mitarbeiter des Umweltamtes des Altmarkkreises Salzwedel stehen Ihnen gern zum Beantworten Ihrer Fragen zur Verfügung.

Ihr Landrat



Michael Ziche



Ihr Kontakt zur Entsorgung von Rest-, Sperrmüll. Bioabfall sowie Altpapier

Deponie GmbH Altmarkkreis Salzwedel

Bismarker Straße 81

39638 Gardelegen

Telefon: 03907 72090

E-Mail: info@deponie-gmbh.de

Ihr Kontakt zur Entsorgung von Leichtverpackung

Recyclinghof Farsleben GmbH

Schienenweg 1

39326 Farsleben

Telefon: 0800 - 2818700

E-Mail: lvp@recyclinghof-farsleben.de

Ihr Kontakt zur Entsorgung von Altglas

Alba Niedersachsen-Anhalt GmbH

Damker Am Bahnhof 4

39517 Tangerhütte

Telefon: 039365 94190

E-Mail: info@alba.de

Gemeinde / Städte					
A					
Abbandorf	8	6	4	6	5
Ackendorf	24	35	7	87	2
Ahlum	9	23	5	9	6
Algenstedt	21	33	7	80	2
Alt Jemmeritz	23	32	5	85	4
Altensalzwedel	11	9	3	34	8
Altferchau	26	20	8	59	4
Altmersleben	22	35	7	90	11
Amt Dambeck	11	9	3	34	8
Andorf	7	2	3	29	9
Apenburg	15	26	5	56	8
Audorf	10	19	5	55	6
B					
Baars	11	10	2	32	8
Badel	23	11	2	84	11
Bandau	10	19	5	58	6
Barnebeck	7	4	4	2	8
Beese	22	12	7	89	11
Beetzendorf – außer Friedrich-Engels-Straße	10	18	5	54	6
Beetzendorf – Friedrich-Engels-Straße	10	18	5	55	6
Benkendorf	15	13	2	41	9
Berge	24	35	5	87	2
Bergmoor	8	5	4	3	5
Bierstedt	8	6	4	11	5
Binde	2	14	1	48	10
Birkhorst	25	24	8	66	3
Böckwitz	26	20	8	63	4
Böddenstedt	3	1	10	31	8
Bombeck	12	2	3	7	9
Bonese	7	4	4	2	8
Bornsen	8	6	4	4	5
Breitenfeld	30	30	8	62	3
Brewitz	11	10	3	34	8
Brietz	3	26	3	31	9
Brüchau	23	32	5	57	8
Brunau	22	12	7	88	11
Buchwitz	11	10	2	36	9
Bühne	23	35	7	90	11
Büssen	15	10	2	41	9
Butterhorst	22	35	7	90	11






Gemeinde / Städte					
C					
Cheine	3	2	3	31	9
Cheinitz	23	11	2	84	11
Chüttlitz	3	26	3	31	9
D					
Dähre	7	7	4	1	5
Dahrendorf	7	4	4	2	8
Dambeck	11	9	3	34	8
Dankensen	8	6	4	3	5
Dannefeld	25	24	8	65	3
Darnebeck	10	19	5	58	6
Darsekau	3	2	3	29	9
Deperkolk	15	13	2	38	9
Dessau	13	15	2	37	10
Deutschhorst	7	7	4	1	5
Diesdorf – Am Weinberg Im Mühlenkamp Lindenallee Molmker Straße Sandstraße Wiesengrund	8	5	4	6	5
Diesdorf – außer Am Weinberg Im Mühlenkamp Lindenallee Molmker Straße Sandstraße Wiesengrund	8	5	4	5	5
Diesdorf Forst IV	8	5	4	3	5
Dolchau	22	12	7	89	11
Dönitz	26	20	5	59	4
Drebenstedt	8	6	4	3	5
Dülseberg	8	5	4	3	5
E					
Eickhorst	7	5	4	3	5
Eigenthum	30	30	8	62	3
Ellenberg	12	8	3	7	5
Engersen	24	32	7	86	2
Estedt	24	30	5	86	2
Eversdorf	12	8	3	30	8
F					
Fahrendorf	7	7	4	6	5
Faulenhorst	23	32	7	85	2






Gemeinde / Städte					
F					
Ferchau	12	9	3	33	6
Finkenbucht	27	28	6	83	3
Fleetmark	13	13	2	39	10
Friedrichsmilde	14	16	1	44	10
G					
Gefechtsübungszentrum	16	28	6	83	3
Genzien	13	15	1	43	10
Germenau	26	20	8	63	4
Gestien	13	15	1	43	10
Gieseritz	12	8	3	12	5
Gladdenstedt	9	22	5	8	6
Groß Bierstedt	8	6	4	11	5
Groß Chüden	2	1	1	49	9
Groß Gerstedt	12	2	3	30	9
Groß Gischau	11	9	5	33	6
Groß Grabenstedt	7	2	3	29	9
Groß Wieblitz	12	2	3	30	9
Groß Wismar	9	23	5	8	6
Güssefeld	23	35	7	84	11
H					
Hagen	11	9	3	34	6
Hagenau	22	12	7	88	11
Hanum	9	22	5	10	6
Harpe	13	15	1	47	10
Haselhorst	8	6	4	3	5
Hemstedt	22	31	7	82	2
Henningen	7	2	3	29	9
Hestedt	7	2	3	29	9
Hilmsen	12	8	3	7	5
Höddelsen	8	5	4	3	5
Hohenböddenstedt	8	6	4	6	5
Hohendolsleben	7	4	4	1	8
Hohengrieben	8	6	4	4	5
Hohenhenningen	10	21	5	57	8
Hohenlangenbeck	11	9	3	11	6
Hohentramm	10	19	4	55	6
Holzhausen	7	4	4	2	8
Hottendorf	21	31	7	81	2
Höwisch	13	15	1	47	10
Hoyersburg	3	3B	10	49	7
I					
Immekath	26	21	5	59	4
Ipse	19	17	9	79	2

Abfuhr Leichtgut 

Abfuhr Sperrmüll 

Abfuhr Bioabfall 

Gemeinde / Städte					
J					
Jahrstedt	26	20	8	63	4
Jäskau	21	31	7	81	2
Jävenitz	21	31	7	81	2
Jeebel	2	1	1	49	9
Jeeben	10	19	5	58	6
Jeetze	22	12	7	38	11
Jeggau	30	30	8	62	3
Jeggeleben	15	11	2	40	11
Jemmeritz	23	32	5	85	4
Jerchel	27	29	6	69	3
Jeseritz	27	29	6	69	3
Jübar	9	22	5	10	6
K					
Kabelwiesen	25	24	8	65	3
Käcklitz	10	19	5	55	6
Kahnstieg	25	24	8	65	3
Kahrstedt	22	12	7	89	11
Kakerbeck	23	32	2	85	4
Kämeritz	30	29	6	68	3
Karritz	22	35	7	90	11
Kassieck	21	33	7	80	2
Kassuhn	2	13	2	42	10
Kaulitz	2	14	1	48	10
Kemnitz	3	7	3	30	8
Kenzendorf	27	28	6	83	3
Kerkau	13	12	2	37	11
Kerkuhn	13	15	2	42	10
Kerstenberg	8	5	4	3	5
Kläden	13	15	1	43	10
Klein Apenburg	15	26	4	56	8
Klein Bierstedt	8	6	4	11	5
Klein Chüden	2	1	1	49	9
Klein Engersen	24	32	7	86	2
Klein Gartz	15	13	2	42	9
Klein Gerstedt	12	2	3	30	9
Klein Gischau	11	9	5	33	6
Klein Grabenstedt	7	2	3	29	9
Klein Wieblitz	12	2	3	30	9
Klein Wismar	9	23	5	8	6
Kleinau	13	15	2	37	10
Kleistau	7	4	4	2	8
Kloster Neuendorf	21	31	7	82	2

Gemeinde / Städte					
K					
Köbbelitz	30	25	8	60	4
Köckte	30	24	8	65	3
Kolonie Breiteiche I	29	29	6	68	3
Kolonie Breiteiche II	29	29	6	68	3
Kolonie Breiteiche III	29	29	6	68	3
Kolonie Himmelreich	29	30	8	66	3
Kolonie Hopfenhorst	29	29	6	68	3
Kolonie Krügerhorst	29	29	6	68	3
Kolonie Lenz I	29	30	8	66	3
Kolonie Lenz II	29	30	8	66	3
Kolonie Vitzke	11	9	3	33	6
Königstedt	15	13	2	42	9
Kortenbeck	7	4	4	2	8
Kraatz	13	15	1	43	10
Kricheldorf	15	10	3	34	8
Kuhfelde	11	9	3	33	6
Kunrau	26	25	8	64	4
Kusey	30	25	8	60	4
L					
Laatzke	24	35	5	87	2
Ladekath	15	13	2	39	10
Lagendorf	7	4	4	2	8
Langenapel	12	7	4	7	8
Leetze	11	9	3	11	6
Leppin	13	15	1	47	10
Letzlingen	27	28	6	83	3
Liesten	15	13	2	41	9
Lindenthal	20	27	9	77	2
Lindhof	8	6	4	3	5
Lindstedt	21	33	7	80	2
Lindstedterhorst	21	33	7	80	2
Lockstedt	23	21	5	57	8
Lohne	13	15	2	37	10
Lotsche	21	33	7	80	2
Lübbars	13	12	2	39	11
Lüdelsen	9	22	5	10	6
Lüffingen	22	31	7	82	2
Lüge	22	11	2	38	11
Lupitz	30	25	8	60	4
Luthäne	21	31	7	81	2
M					
Mahlsdorf	11	10	2	41	9
Markau	7	4	4	2	8

Gemeinde / Städte					
M					
Maxdorf	11	10	3	32	9
Mechau	2	14	1	48	10
Mehmke	8	6	4	4	5
Mehrin	22	12	7	89	11
Mellin	9	22	5	8	6
Mieste	25	34	6	67	3
Mieste Nord	25	34	6	67	3
Miesterhorst	25	24	8	66	3
Molitz	22	11	2	38	11
Molmke	8	6	4	3	5
Mösenthin	15	11	2	40	11
N					
Nesenitz	28	21	5	58	6
Nettgau	9	22	5	8	6
Neu Wernstedt	24	32	7	90	2
Neuendorf	23	21	5	57	8
Neuendorf am Damm	22	35	7	90	11
Neuenstall	9	22	5	10	6
Neuferchau	26	25	8	61	4
Neukrug	8	5	4	3	5
Neulingen	13	15	1	47	10
Neumühle	9	23	5	8	6
Neu-Ristedt	26	21	5	58	6
Niephagen	12	7	3	12	8
Nieps	9	22	5	11	6
Nipkendey	7	8	4	1	5
O					
Ortwinkel	13	13	2	39	10
Osterwohle	12	2	3	7	9
P					
Poppau	10	19	5	57	6
Packebusch	22	12	7	88	11
Parleib	27	28	6	79	3
Peckensen	8	8	4	6	5
Peckfitz	25	30	8	65	3
Peckfitz - Waldsiedlung	30	30	8	65	3
Peertz	10	21	5	58	6
Plathe	22	12	2	37	11
Polvitz	27	28	6	83	3
Potzehne	27	28	6	79	3
Pretzier	2	1	1	35	9
Püggen	8	6	4	11	5
Q					

Gemeinde / Städte					
Quadendambeck	11	10	2	32	8
Quarnebeck	30	24	8	61	3
R					
Rademin	15	13	2	39	10
Rappin	26	20	8	59	4
Recklingen	11	10	2	32	8
Reddigau	8	5	4	3	5
Riebau	2	1	1	49	9
Ristedt	26	21	5	58	6
Rittleben	10	21	5	56	8
Ritze	2	1	1	49	9
Ritzleben	2	14	1	48	10
Rockenthin	7	2	3	29	9
Rohrberg	9	23	4	9	6
Röwitz	26	25	8	60	4
Roxförde	27	28	6	79	3
Rustenbeck	8	4	4	2	8
S					
Saalfeld	11	9	3	32	8
Sachau	30	34	6	68	3
Sallenthin	15	10	2	32	11
Sanne	13	15	2	42	10
Schadeberg	8	5	4	3	5
Schadewohl	8	5	4	3	5
Schenkenhorst	21	33	7	86	2
Schernikau	2	13	2	48	10
Schieben	11	9	3	33	6
Schmölau	7	4	4	2	8
Schrampe	14	16	1	44	10
Schwarzendamm	26	20	8	59	4
Schwiesau	30	19	5	62	3
Seeben	3	2	3	29	9
Seebenau	3	2	3	29	9
Seethen	21	33	7	80	2
Sichau	30	30	8	68	3
Siedendolsleben	7	4	4	1	8
Siedengrieben	10	19	5	55	6
Siedenlangenbeck	11	9	3	33	6
Siedentram	10	21	5	57	8
Siems	30	30	8	68	3
Sienau	15	10	3	34	8
Siepe	22	12	7	38	11
Solpke	27	29	6	87	1

Gemeinde / Städte					
Solpke-Süd	27	29	6	87	1
Stapen	10	19	5	55	6
Stappenbeck	11	10	2	36	9
Steimke	26	20	8	63	4
Steinitz	3	7	3	30	8
Stöckheim	9	23	4	11	6
Störpke	22	12	2	38	11
Sylpke	27	29	6	87	1
T					
Tangeln	9	23	5	8	6
Tarnefitz	30	30	8	68	3
Taterberg	25	24	8	66	3
Theerhütte	27	28	6	83	3
Thielbeer	13	15	2	46	10
Thüritz	23	11	2	84	11
Trippigleben	30	24	8	61	3
Trüstedt	21	31	7	81	2
Tylsen	12	7	3	12	8
U					
Umfelde	12	8	3	12	5
V					
Vahrholz	23	35	7	90	11
Valfitz	11	9	3	33	6
Vienau	22	12	7	89	11
Vietzen	22	12	7	84	11
Vissum	2	13	2	42	10
Vitzke	11	9	3	33	6
W					
Waddekath	8	6	4	3	5
Wallstawe	12	7	3	12	8
Wannefeld	27	28	6	79	3
Wendischbrome	9	22	5	8	6
Wendischhorst	7	4	4	2	8
Wenze	30	24	8	61	3
Wernitz	25	34	6	68	3
Wernstedt	24	32	7	90	2
Weteritz	27	30	6	69	1
Wiepke	24	33	5	86	2
Wiersdorf	12	8	4	1	5
Wiewohl	7	4	4	2	8
Winkelstedt SAW	7	4	4	2	8
Winkelstedt GA	23	32	7	85	11
Winterfeld	11	10	2	40	11

Gemeinde / Städte					
Wistedt	12	7	3	7	8
Wohlgemut	10	19	4	55	6
Wollenhagen	21	33	7	80	2
Wöpel	11	9	3	33	6
Wötz	11	8	3	11	5
Wüllmersen	8	6	4	4	5
Wustrewe	23	32	7	85	11
Z					
Zartau	28	25	8	61	4
Zehren	13	15	1	47	10
Zethling	23	11	7	84	11
Zichtau	30	8	5	62	3
Ziemendorf	14	16	1	44	10
Zienau	19	17	9	81	2
Ziepel	19	17	9	79	2
Zierau	15	11	2	40	11
Zießau	14	16	1	44	10
Ziethnitz, Schwarzer Berg	3	7	3	30	8
Zühlen	13	15	2	43	10
Arendsee					
Ackerstraße	14	16	1	45	10
Ahornweg	14	16	1	45	10
Akazienweg	14	16	1	45	10
Alte Poststraße	14	16	1	45	10
Am Birkenhain	14	16	1	43	10
Am Breitenstein	14	16	1	46	10
Am Lindenberg	14	16	1	43	10
Am Markt	14	16	1	45	10
Am See	14	16	1	45	10
Am Waldheim	14	16	1	44	10
Amselweg	14	16	1	46	10
Amtsfreiheit	14	16	1	45	10
An der Klostermauer	14	16	1	45	10
An der Thielbeerer Chaussee	14	16	1	46	10
Bahnhofstraße	14	16	1	46	10
Birkenweg	14	16	1	43	10
Bungalowsiedlung Arendsee	14	16	1	44	10
Dessauer Worth	14	16	1	45	10
Drei Eichen	14	16	1	45	10
Drosselweg	14	16	1	46	10
Feldstraße	14	16	1	45	10
Finkenweg	14	16	1	46	10

Abfuhr Leichtgut



2-wöchig

Abfuhr Sperrmüll



2x im Jahr

Abfuhr Bioabfall



2-wöchig

Gemeinde / Städte					
Fliederweg	14	16	1	45	10
Friedensstraße	14	16	1	45	10
Gestniener Straße	14	16	1	46	10
Gewerbegebiet Ost	14	16	1	46	10
Gollensdorfer Postweg	14	16	1	43	10
Grüner Weg	14	16	1	46	10
Gustav-Nagel-Weg	14	16	1	46	10
Harper Weg	14	16	1	43	10
Hasenwinkel	14	16	1	46	10
Hinter den Gärten	14	16	1	46	10
Hohe Warthe	14	16	1	45	10
Horning	14	16	1	45	10
Kastanienweg	14	16	1	46	10
Kleine Straße	14	16	1	45	10
Koloniestraße	14	16	1	45	10
Landreuter Wall	14	16	1	46	10
Lindenstraße	14	16	1	43	10
Lüchower Straße	14	16	1	44	10
Molkereistraße	14	16	1	43	10
Mühlenrundling	14	16	1	45	10
Mühlenstraße	14	16	1	45	10
Osterburger Straße	14	16	1	46	10
Parkweg	14	16	1	43	10
Rosenweg	14	16	1	45	10
Salzwedeler Straße	14	16	1	44	10
Schulstraße	14	16	1	45	10
Seehäuser Straße	14	16	1	43	10
Seeweg	14	16	1	46	10
Südpromenade	14	16	1	46	10
Töbelmannstraße	14	16	1	43	10
Weinbergweg	14	16	1	46	10
Wendlandweg	14	16	1	45	10
Gardelegen					
Abfuhr 1.100 l MGB Abfuhr nach Absprache	16	27	8		1
Ackendorfer Landstraße	20	27	9	78	1
Ahornweg	19	27	9	73	1
Akazienweg	19	27	9	73	1
Am Bürgerbusch	20	27	9	77	1
Am Burgwall	20	27	9	70	1
Am Gericht	20	27	9	76	1
Am Kämmereiforst	19	27	9	74	1
Am Kuhschlagweg	19	27	9	74	1

Gemeinde / Städte					
Am Lindenberg	19	27	9	74	1
Am Nesenitzbach	20	27	9	76	1
Am Rottweg	20	27	9	76	1
Am Sankt Georg	20	27	9	78	1
Am Wall	20	27	9	70	1
Am Windmühlenberg	20	27	9	77	1
An den Burgstücken	19	27	9	74	1
An den Kellerbergen	16	27	9	82	1
An der Breiten Gehre	19	27	9	74	1
An der Feuerwehr	19	27	9	74	1
An der Gedenkstätte	19	27	9	73	1
An der Koppel	20	27	9	78	1
An der Nachtweide	19	27	9	78	1
An der Remonte	19	27	9	73	1
An der Streuobstwiese	19	27	9	74	1
Arnold-Bierstedt-Straße	19	27	9	74	1
Aschberg	20	27	9	72	1
August-Bebel-Straße	19	27	9	74	1
August-Frentzel-Ring	19	27	9	74	1
Bäckergang	20	27	9	76	1
Baderstraße	20	27	9	72	1
Bahnhofstraße	20	27	9	76	1
Bertolt-Brecht-Straße	19	27	9	73	1
Birkenweg	20	27	9	77	1
Bismarker Straße	19	27	9	73	1
Bornemannstraße	20	27	9	76	1
Burgstraße	20	27	9	70	1
Buschhorstweg	20	27	9	77	1
Buschstückenstraße	19	27	9	74	1
David-Bauke-Straße	19	27	9	73	1
Dr.-Albert-Schweitzer-Straße	20	27	9	78	1
Dr.-Kurt-Becker-Straße	19	27	9	71	1
Dr.-Robert-Koch-Straße	20	27	9	78	1
Eichenweg	19	27	9	73	1
Erich-Weinert-Straße	19	27	9	73	1
Erlenweg	19	27	9	73	1
Ernst-Thälmann-Straße nur Fußgängerzone	20	27	9	72	1
Ernst-Thälmann-Straße ohne Fußgängerzone	20	27	9	70	1
Ernst-von-Bergmann-Straße	20	27	9	78	1

Gemeinde / Städte					
Feldstraße	19	27	9	72	1
Fichtenweg	19	27	9	71	1
Freiligrathstraße	19	27	9	71	1
Friedensweg	19	27	9	73	1
Friedrich-Engels-Straße	19	27	9	74	1
Gartenstraße GA	20	27	9	75	1
Gifhorer Straße	19	27	9	74	1
Goethestraße	20	27	9	76	1
Goldener Ring	20	27	9	72	1
Heldenstraße	20	27	9	70	1
Holzmarkt	20	27	9	70	1
Holzweg	19	27	9	74	1
Hopfenstraße	20	27	9	77	1
Im Eichengrund	20	27	9	78	1
Im Rosenwinkel	20	27	9	76	1
Im Schlüsselkorb	20	27	9	75	1
Im Winkel	19	27	9	74	1
Immanuel-Kant-Straße	19	27	9	73	1
In den Gärten	19	27	9	74	1
Ipser Weg	20	27	9	77	1
Isenschnibber Chaussee	19	27	9	74	1
Isenschnibber Straße	20	27	9	78	1
Jägerstieg nur 52-58	20	27	9	75	1
Jägerstieg ohne 52-58	20	27	9	76	1
Kantorpforte	20	27	9	70	1
Karl-Liebknecht-Straße	19	27	9	74	1
Karl-Marx-Straße	19	27	9	74	1
Kastanienweg	19	27	9	73	1
Kiefernweg	19	27	9	71	1
Kirschweg	19	27	9	74	1
Klammstieg	20	27	9	78	1
Klingberg	20	27	9	70	1
Kuhtriftweg	20	27	9	77	1
Kurze Straße	20	27	9	76	1
Ladestraße	20	27	9	76	1
Langförder Weg	19	27	9	71	1
Letzlinger Landstraße	20	27	9	77	1
Letzlinger Straße	20	27	9	77	1
Lindenweg	19	27	9	73	1
Magdeburger Landstraße	20	27	9	77	1
Marienbreiter Weg	20	27	9	78	1
Marienkirchplatz	19	27	9	72	1
Marktstraße	20	27	9	72	1

Gemeinde / Städte					
Matthias-Claudius-Straße	20	27	9	78	1
Mozartstraße	19	27	9	71	1
Mühlenstraße	20	27	9	76	1
Neuer Steinweg	20	27	9	78	1
Nikolaistraße	20	27	9	70	1
Oelstraße	20	27	9	72	1
Otto-Nuschke-Straße	20	27	9	75	1
Otto-Reutter-Platz	19	27	9	71	1
Pagenweg	20	27	9	76	1
Pappelweg	19	27	9	73	1
Pfahlweide	19	27	9	71	1
Philipp-Müller-Straße	20	27	9	72	1
Platanenweg	19	27	9	73	1
Platz der Freiheit	19	27	9	73	1
Poststraße	20	27	9	76	1
Priesterstraße	20	27	9	70	1
Rathausplatz	20	27	9	72	1
Rendelbahn	20	27	9	72	1
Rienbeckweg	20	27	9	77	1
Rosa-Luxemburg-Straße	19	27	9	74	1
Rosenweg	20	27	9	76	1
Rosthopweg	19	27	9	73	1
Rudolf-Breitscheid-Straße	20	27	9	72	1
Salzwedeler Torstraße	20	27	9	72	1
Sandstraße	20	27	9	72	1
Schillerstraße	20	27	9	70	1
Schulstraße	19	27	9	71	1
Stendaler Chaussee	19	27	9	71	1
Stendaler Straße	19	27	9	71	1
Straße der Befreiung	16	27	9	75	1
Straße der Freundschaft	16	27	9	75	1
Straße der Opfer des Faschismus	19	27	9	70	1
Straße der Republik – Eigenheime	20	27	9	75	1
Straße der Republik – Neubaugebiet	16	27	9	75	1
Tannenweg	19	27	9	71	1
Tiedgestraße	20	27	9	76	1
Ulmenweg	19	27	9	73	1
Vogelsangweg	20	27	9	77	1
Von-Alvensleben-Ring	19	27	9	74	1
Vor dem Salzwedeler Tor	20	27	9	78	1

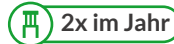
Gemeinde / Städte					
Wächterstraße	20	27	9	70	1
Waldschneib	20	27	9	77	1
Walther-Rathenau-Straße	19	27	9	74	1
Waltroper Straße	19	27	9	74	1
Weteritzer Landstraße	20	27	9	78	1
Wiesenweg	19	27	9	71	1
Wildrosenweg	19	27	9	74	1
Ziepeler Weg	20	27	9	78	1
Zur Schmalen Gehre	19	27	9	74	1
Zur Walzenmühle	20	27	9	78	1
Kalbe (Milde)					
Alte Bahnhofstraße	24	34	7	91	2
Am Gardelegener Tor	24	34	7	91	2
Am Park	24	34	7	91	2
Am Petersberg	24	34	7	92	2
An der Feldstraße	24	34	7	92	2
An der Untermilde	24	34	7	92	2
Auf der Burg	24	34	7	91	2
Birkensteg	24	34	7	91	2
Breiter Weg	24	34	7	92	2
Buchenweg	24	34	7	92	2
Ernst-Thälmann-Straße	24	34	7	91	2
Eugenie-Schildt-Straße	24	34	7	91	2
Feldstraße	24	34	7	92	2
Gardelegener Straße	24	34	7	91	2
Gartenstraße Kalbe (Milde)	24	34	7	91	2
Gerichtsstraße	24	34	7	91	2
Grüner Weg	24	34	7	91	2
Hohes Feld	24	34	7	92	2
In der Salzwiese	24	34	7	91	2
Kastanienweg	24	34	7	91	2
Kirschweg	24	34	7	92	2
Marktstraße	24	34	7	91	2
Mühlenfeld	24	34	7	91	2
Ostpromenade	24	34	7	91	2
Pfarrstege	24	34	7	91	2
Rathausstraße	24	34	7	91	2
Schulstraße	24	34	7	91	2
Schwarzer Weg	24	34	7	92	2
Siechengang	24	34	7	91	2
Siedlungsweg	24	34	7	91	2
Stendaler Straße	24	34	7	91	2
Straße der Einheit	24	34	7	92	2

Gemeinde / Städte					
Straße der Freundschaft	24	34	7	92	2
Straße der Jugend	24	34	7	91	2
Tannenweg	24	34	7	91	2
Vahrholzer Straße	24	34	7	92	2
Weißer Wall	24	34	7	91	2
Wernstedter Straße	24	34	7	92	2
Westpromenade	24	34	7	92	2
Klötze					
Abfuhr 1.100 MGB Abfuhr nach Absprache	16	17	8		4
Am Eichengrund	28	17	8	52	4
Am Eichholz	28	17	8	52	4
Am Hegefeld	28	17	8	50	4
Am Soll	28	17	8	50	4
Am Turnplatz	28	17	8	50	4
An der Feuerwehr	28	17	8	50	4
An der Kleinbahn	28	17	8	52	4
An der Mühle	28	17	8	53	4
An der Wasserfahrt	28	17	8	51	4
August-Bebel-Straße	28	17	8	51	4
Bahnhofstraße	28	17	8	52	4
Bergstraße	28	17	8	53	4
Breite Straße	28	17	8	51	4
Breitenfelder Weg	28	17	8	50	4
Burgstraße	28	17	8	52	4
Dammstraße	28	17	8	51	4
Erich-Kästner-Weg	17	17	8	53	4
Ernststraße	28	17	8	53	4
Feldstraße	28	17	8	53	4
Fliederallee	28	17	8	53	4
Friedensstraße	28	17	8	51	4
Fritz-Reuter-Straße	17	17	8	53	4
Gardelegener Straße	28	17	8	51	4
Geschwister-Scholl-Straße	28	17	8	50	4
Goethestraße	17	17	8	53	4
Gottfried-Keller-Straße	17	17	8	53	4
Große Gartenstraße	28	17	8	50	4
Grünstraße	28	17	8	50	4
Hagenstraße	28	17	8	52	4
Hans-Fallada-Straße	17	17	8	53	4
Haselbusch	17	17	8	53	4
Heinrich-Heine-Straße	17	17	8	53	4
Hermann-Löns-Weg	17	17	8	53	4

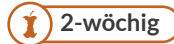
Abfuhr Leichtgut



Abfuhr Sperrmüll



Abfuhr Bioabfall













Gemeinde / Städte					
Jeggauer Weg	28	17	8	50	4
Kantstraße	17	17	8	53	4
Kapellenberg	28	17	8	52	4
Kirchstraße	28	17	8	53	4
Kirschallee	28	17	8	50	4
Kleine Gartenstraße	28	17	8	50	4
Köbbelitzer Weg	28	17	8	52	4
Lerchenweg	28	17	8	51	4
Lessingstraße	17	17	8	53	4
Lindenallee	17	17	8	53	4
Lirkendamm	28	17	8	50	4
Mittelstraße	28	17	8	51	4
Nesenitzer Weg	28	17	8	52	4
Neue Straße	28	17	8	53	4
Neustädter Straße	28	17	8	52	4
Oebisfelder Straße	28	17	8	53	4
Otto-von-Bismarck-Straße	28	17	8	50	4
Poppauer Straße	28	17	8	52	4
Reihengartenweg	28	17	8	52	4
Ringstraße	28	17	8	53	4
Salzwedeler Straße	28	17	8	52	4
Schillerstraße	17	17	8	53	4
Schulplatz	28	17	8	51	4
Schulstraße	28	17	8	51	4
Schützenstraße	28	17	8	51	4
Steinweg	28	17	8	52	4
Straße der Freundschaft	28	17	8	52	4
Straße der Jugend	28	17	8	50	4
Theodor-Fontane-Straße	17	17	8	53	4
Theodor-Storm-Straße	17	17	8	53	4
Triftstraße	28	17	8	52	4
Waldstraße	28	17	8	53	4
Wallstraße	28	17	8	52	4
Wiesenstraße	28	17	8	53	4
Wilhelm-Busch-Straße	17	17	8	53	4
Zichtauer Weg	28	17	8	50	4
Ziegelstraße	28	17	8	52	4
Salzwedel					
Abfuhr 1.100 l MGB - Abfuhr montags nach Absprache	1	3A, 3B	10		7
Ackerstraße	4	3A	10	18	7
Agricolastraße	4	3A	10	21	7
Ahornweg	4	3B	10	27	7





Gemeinde / Städte					
Alte Jeetze	4	3A	10	16	7
Alte Pumpe	4	3A	10	21	7
Altperverstraße	4	3A	10	15	7
Am Anger	4	3A	10	20	7
Am Bleichwall	4	3B	10	17	7
Am Chüdenwall	4	3A	10	13	7
Am Eichwall	4	3B	10	17	7
Am Gesundbrunnen	4	3A	10	18	7
Am Großen Stein	4	3B	10	26	7
Am Güterbahnhof	4	3B	10	22	7
Am Hafen	4	3A	10	16	7
Am Karlsfeld	4	3B	10	24	7
Am Klosterkamp	4	3B	10	27	7
Am Kronsberg	4	3A	10	20	7
Am Landwehrwall	4	3B	10	27	7
Am Marschfeld	4	3A	10	14	7
Am Martinskamp	4	3A	10	21	7
Am Mooreich	4	3A	10	16	7
Am Perver Berg	4	3B	10	25	7
Am Pulverturm	4	3B	10	17	7
Am Roten Turm	4	3B	10	27	7
Am Schulwall	4	3B	10	15	7
Am Stern	4	3A	10	21	7
Am Wasserwerk	4	3B	10	36	7
Amselweg	4	3B	10	23	7
Amtsstraße	4	3B	10	26	7
An den Kämmereiteichen	4	3B	10	26	7
An den Kampstücken	4	3B	10	24	7
An den Sieben Eichen	4	3B	10	26	7
An der Altmarkpassage	4	3B	10	25	7
An der Flora	4	3B	10	22	7
An der Katharinenkirche	4	3A	10	16	7
An der Lorenzkirche	4	3A	10	14	7
An der Marienkirche	4	3A	10	14	7
An der Mönchskirche	4	3A	10	15	7
An der Reitbahn	4	3A	10	18	7
An der Ritzer Brücke	4	3B	10	22	7
An der Warthe	4	3A	10	14	7
Arendseer Str.	4	3B	10	26	7
Auf dem hohen Felde	4	3A	10	20	7
Bahnhofstraße	4	3B	10	17	7
Bergener Straße	4	3A	10	21	7
Bergschlossstraße	4	3B	10	27	7






Gemeinde / Städte					
Bergstraße	4	3B	10	36	7
Bertolt-Brecht-Ring	4	3B	10	26	7
Birkenweg	4	3B	10	27	7
Bockhorner Weg	4	3A	10	18	7
Bocksbrücke	4	3A	10	15	7
Böddenstedter Weg	4	3A	10	21	7
Braunschweiger Straße	4	3A	10	14	7
Breite Straße	4	3A	10	16	7
Brewitzstraße	4	3A	10	21	7
Brietzer Weg	4	3A	10	21	7
Brückenstraße	4	3A	10	13	7
Brunnenstraße	4	3A	10	18	7
Buchenallee	4	3B	10	25	7
Burgstraße	4	3A	10	15	7
Chüdenstraße	4	3A	10	15	7
Chüttlitzer Weg	4	3A	10	21	7
Dämmchenweg	4	3A	10	20	7
Danneilweg	4	3A	10	20	7
Drosselweg	4	3B	10	23	7
Ebertstraße	4	3A	10	19	7
Eichenallee	4	3B	10	25	7
Erich-Kästner-Ring	4	3B	10	26	7
Ernst-Thälmann-Straße	4	3B	10	28	7
Erster Damm	4	3A	10	13	7
Eschenweg	4	3B	10	26	7
Fabrikstraße	4	3A	10	21	7
Feldstraße	4	3B	10	17	7
Felixstowestraße	4	3A	10	14	7
Fichtestraße	4	3B	10	27	7
Finkenweg	4	3B	10	23	7
Freiligrathstraße	4	3A	10	18	7
Friedensring	4	3B	10	22	7
Friedrichsgrund	4	3B	10	24	7
Fritz-Reuter-Straße	4	3A	10	18	7
Fuchsberger Straße	4	10	10	36	7
Gardelegener Straße	4	3B	10	26	7
Gartenstraße außer Garagenkomplex	4	3B	10	23	7
Gartzstraße	4	3A	10	19	7
Gaswerksweg	4	3B	10	17	7
Gerstedter Weg	4	3A	10	21	7
Goethestraße	4	3B	10	17	7
Groß Chüdener Weg	4	3B	10	26	7

STRASSENVERZEICHNIS

Gemeinde / Städte					
Große Pagenbergstraße	4	3A	10	18	7
Große Predigerstraße	4	3A	10	14	7
Große Sankt-Ilsen-Straße	4	3A	10	15	7
Grüner Stegel	4	3B	10	26	7
Grüner Weg	4	3A	10	17	7
Hagenweg	4	3A	10	13	7
Hansestraße	4	3B	10	24	7
Heckenweg	4	3A	10	18	7
Heinestraße	4	3B	10	27	7
Hirtenweg	4	3A	10	13	7
Hohe Brücke	4	3A	10	16	7
Holzmarktstraße	4	3A	10	13	7
Hopfenstraße	4	3B	10	25	7
Hoppestraße	4	3A	10	19	7
Hoyersburger Straße	4	3B	10	17	7
Jahnstraße	4	3A	10	19	7
Jenny-Marx-Straße	4	3A	10	14	7
Karl-Gaedcke-Straße	4	3B	10	23	7
Karl-Marx-Straße	4	3A	10	18	7
Kastanienweg	4	3B	10	26	7
Käthe-Kollwitz-Straße	4	3B	10	36	7
Kiefernweg	4	3B	10	27	7
Kleinbahnstraße	4	3B	10	17	7
Kleine Pagenbergstraße	4	3A	10	18	7
Kleine Predigerstraße	4	3A	10	14	7
Kleine Sankt-Ilsen-Straße	4	3A	10	15	7
Kleine Straße	4	3A	10	16	7
Kleiner Stegel	4	3B	10	17	7
Klosterstraße	4	3B	10	26	7
Kolkweg	4	3B	10	26	7
Kramstraße	4	3A	10	13	7
Krangener Weg	4	3B	10	22	7
Kristallweg	4	3B	10	17	7
Kuhdamm	4	3B	10	18	7
Lerchenweg	4	3B	10	23	7
Lindenallee	4	3B	10	24	7
Lindenweg	4	3B	10	26	7
Lohteich	4	3A	10	15	7
Lokschuppen	4	3A	10	17	7
Lönsstraße	4	3B	10	22	7
Ludwig-Frank-Straße	4	3B	10	27	7
Lüneburger Straße	4	3A	10	21	7
Lüneburger Weg	4	3A	10	21	7

Gemeinde / Städte					
Lutherstraße	4	3A	10	20	7
Magdeburger Straße	4	3B	10	36	7
Majakowski Straße	4	3B	10	36	7
Marienstraße	4	3B	10	23	7
Max-Adler-Straße	4	3B	10	23	7
Meisenweg	4	3B	10	23	7
Melanchthonstraße	4	3A	10	20	7
Mittelstraße	4	3A	10	16	7
Morgenstraße	4	3B	10	23	7
Mühlensteg	4	3A	10	13	7
Mühlenstraße	4	3A	10	13	7
Nachtweidenweg	4	3B	10	14	7
Neuperverstraße	4	3A	10	15	7
Neutorstraße	4	3A	10	13	7
Nicolaiplatz	4	3A	10	15	7
Nicolaistraße	4	3A	10	15	7
Nicolaus-Gercken-Straße	4	3A	10	20	7
Nordbockhorn	4	3A	10	16	7
Nordwinkel	4	3B	10	17	7
Oldecopstraße	4	3A	10	21	7
Pappelallee	4	3B	10	25	7
Platanenallee	4	3A	10	20	7
Querstraße	4	3A	10	18	7
Radestraße	4	3A	10	14	7
Reichestraße	4	3A	10	16	7
Reimmannstraße	4	3A	10	13	7
Salzstraße	4	3A	10	14	7
Salzwiesen	4	3B	10	17	7
Sankt-Georg-Straße	4	3B	10	26	7
San-Vito-dei-Normanni-Straße	4	3A	10	14	7
Schäferstegel	4	3A	10	18	7
Schillerstraße	4	3B	10	22	7
Schmiedestraße	4	3A	10	14	7
Schornsteinfegerstraße	4	3A	10	15	7
Schranken	4	3A	10	15	7
Schülkestraße	4	3A	10	16	7
Schwarzer Weg	4	3B	10	36	7
Siedlung des Friedens	4	3B	10	36	7
Siedlung Volksgut	4	3B	10	18	7
Sienauer Weg	4	3A	10	14	7
Soltmannstraße	4	3B	10	27	7
Sonnenstraße	4	3B	10	24	7

Gemeinde / Städte					
Sperlingsweg	4	3B	10	24	7
Sportplatzweg	4	3A	10	21	7
Stabensteg	4	3A	10	13	7
Steintorstraße	4	3A	10	16	7
Straße der Opfer des Faschismus	4	3B	10	26	7
Straße des Friedens	4	3B	10	36	7
Südbockhorn	4	3A	10	13	7
Teichstraße	4	3B	10	26	7
Tiefensteig	4	3A	10	16	7
Tuchmacherstraße	4	3B	10	22	7
Uelzener Straße	4	3A	10	19	7
Uferweg	4	3A	10	18	7
Vor dem Lüchower Tor	4	3A	10	16	7
Vor dem Neuperver Tor	4	3A	10	15	7
Wallstraße	4	3A	10	16	7
Wandlungsbreite	4	3B	10	27	7
Warthering	4	3A	10	14	7
Wartheweg	4	3A	10	14	7
Weidenweg	4	3B	10	25	7
Weseler Straße	4	3A	10	14	7
Westermarktstraße	4	3A	10	13	7
Westring	4	3A	10	19	7
Wiesenstraße	4	3A	10	14	7
Wilhelm-Busch-Straße	4	3B	10	27	7
Winckelmannstraße	4	3B	10	27	7
Windmühlenbreite	4	3B	10	26	7
Wollweberstraße	4	3A	10	16	7
Wustrower Straße	4	3A	10	21	7
Ziegeleistraße	4	3A	10	20	7
Zum Bartelskamp	4	3A	10	21	7

- Abfuhr Hausmüll  3-wöchig
- Abfuhr Papier  4-wöchig
- Abfuhr Leichtgut  2-wöchig
- Abfuhr Sperrmüll  2x im Jahr
- Abfuhr Bioabfall  2-wöchig

TOURENPLAN

Abfuhr Hausmüll



Abfuhr Papier


















JAN					
Fr. 01.	Neujahr				
Sa. 02.					
So. 03.					
Mo. 04.	1,4	15,16		8	7
Di. 05.	9,24,28	3A,99S		9	8
Mi. 06.	Heilige Drei Könige				
Do. 07.	2,10,25,26	3B		11	9
Fr. 08.	12,16,27	1,14,99G		10	10
Sa. 09.					
So. 10.					
Mo. 11.	1,3,15,30	6,13		1,2	1
Di. 12.	7,19	26,34,35,99S		3	2
Mi. 13.	13,20	2,4,7	🌲	4	3
Do. 14.	14,16,29,21	5,20	🌲	6	4
Fr. 15.		32,33,99G	🌲	5	5
Sa. 16.					
So. 17.					
Mo. 18.	1	22,23		1	7
Di. 19.	8,22	24,25,99S		2	8
Mi. 20.	11,23	27		3	9
Do. 21.	9,16,17,28	28,29		4	11
Fr. 22.	24	30,31,99G		5	10
Sa. 23.					
So. 24.					
Mo. 25.	1,4	8,9		1,2	1
Di. 26.	2,25	11,12,99S		6	3
Mi. 27.	10,26	17		7	4
Do. 28.	12,16,27	18,19		8	6
Fr. 29.	15,30	10,21,99G		9	5
Sa. 30.					
So. 31.					

FEB					
Mo. 01.	1,3	15,16		7	6
Di. 02.	7,19	3A,99S		8	7
Mi. 03.	13,20	3B		10	9
Do. 04.	14,16,29,21	1,14		11	11
Fr. 05.		6,13,99G		12	10
Sa. 06.					
So. 07.					
Mo. 08.	1	26,35		13	1,2
Di. 09.	8,22	34,99S		14	3
Mi. 10.	11,23	2,4,7		15	4
Do. 11.	9,16,17,28	5,20		16	6
Fr. 12.	24	32,33,99G		17	5
Sa. 13.					
So. 14.					
Mo. 15.	1,4	22,23		7	6
Di. 16.	2,25	24,25,99S		18	8
Mi. 17.	10,26	27		19	9
Do. 18.	12,16,27	28,29		20	11
Fr. 19.	15,30	30,31,99G		21	10
Sa. 20.					
So. 21.					
Mo. 22.	1,3	8,9		22	1,2
Di. 23.	7,19	11,12,99S		23	3
Mi. 24.	13,20	17		24	4
Do. 25.	14,16,29,21	18,19		25	6
Fr. 26.		10,21,99G		26	5
Sa. 27.					
So. 28.					

MÄR					
Mo. 01.	1	15,16	27	7	6
Di. 02.	8,22	3A,99S		8	7
Mi. 03.	11,23	3B	28	9	8
Do. 04.	9,16,17,28	1,14	29	11	9
Fr. 05.	24	6,13,99G	30	10	10
Sa. 06.					
So. 07.					
Mo. 08.	1,4	26,35		1,2	1
Di. 09.	2,25	34,99S	31	3	2
Mi. 10.	10,26	2,4,7	32	4	3
Do. 11.	12,16,27	5,20	33	6	4
Fr. 12.	15,30	32,33,99G	34	5	5
Sa. 13.					
So. 14.					
Mo. 15.	1,3	22,23	35	7	6
Di. 16.	7,19	24,25,99S	36	8	7
Mi. 17.	13,20	27	37	9	8
Do. 18.	14,16,29,21	28,29	38	11	9
Fr. 19.		30,31,99G	39	10	10
Sa. 20.					
So. 21.					
Mo. 22.	1	8,9	43	1,2	1
Di. 23.	8,22	11,12,99S	44	3	2
Mi. 24.	11,23	17	45	4	3
Do. 25.	9,16,17,28	18,19	46	6	4
Fr. 26.	24	10,21,99G	40	5	5
Sa. 27.					6
So. 28.					
Mo. 29.	1,4	16		7	7
Di. 30.	2,25	15,3A,99S		8	8
Mi. 31.	10,15,26,30	3B		9	9

Änderungen im Tourenplan, auch kurzfristig, bleiben sich ausdrücklich vorbehalten. Für Druckfehler wird keine Haftung übernommen. Angaben erfolgen ohne Gewähr.

APR						MAI						JUN					
Do. 01.	12,16,27	1,14,99G		10,11	10	Sa. 01.	Maifeiertag					Di. 01.	2,25	34,99S	67	3	2
Fr. 02.	Karfreitag					So. 02.						Mi. 02.	10,26	2,4,7		4	3
Sa. 03.						Mo. 03.	1	26,35	57	1,2	1	Do. 03.	12,16,27	5,20	68	6	4
So. 04.	Ostersonntag					Di. 04.	8,22	34,99S	58	3	2	Fr. 04.	15,30	32,33,99G	69	5	5
Mo. 05.	Ostermontag					Mi. 05.	11,23	2,4,7	59	4	3	Sa. 05.					
Di. 06.	1,3	6,13,26,35		1,2	1	Do. 06.	9,16,17,28	5,20	60	6	4	So. 06.					
Mi. 07.	7,19	34,99S	41	3	2	Fr. 07.	24	32,33,99G	61	5	5	Mo. 07.	1,3	22,23	70	7	6
Do. 08.	13,20	2,4,5,7,20		4	3	Sa. 08.						Di. 08.	7,19	24,25,99S	71	8	7
Fr. 09.	14,16,29,21	32,33,99G		5	4	So. 09.						Mi. 09.	13,20	27	72	9	8
Sa. 10.						Mo. 10.	1,4	22,23		7	7	Do. 10.	14,16,29,21	28,29	73	11	9
So. 11.						Di. 11.	2,10,25,26	24,25,99S		8	8	Fr. 11.		30,31,99G	74	10	10
Mo. 12.	1	22,23	42	6,7	6	Mi. 12.	12,16,27	27,28	62	9	9	Sa. 12.					
Di. 13.	8,22	24,25,99S	47	8	7	Do. 13.	Himmelfahrt					So. 13.					
Mi. 14.	11,23	27	48	9	8	Fr. 14.	15,30	29,30,31,99G		10,11	10	Mo. 14.	1	8,9	75	1,2	1
Do. 15.	9,16,17,28	28,29	49	11	9	Sa. 15.						Di. 15.	8,22	11,12,99S	76	3	2
Fr. 16.	24	30,31,99G	50	10	10	So. 16.						Mi. 16.	11,23	17	77	4	3
Sa. 17.						Mo. 17.	1,3	8,9,31		1,2	1	Do. 17.	9,16,17,28	18,19	78	6	4
So. 18.						Di. 18.	7,19	11,12,99S	63	3	2	Fr. 18.	24	10,15,21,99G	79	5	5
Mo. 19.	1,4	8,9		1,2	1	Mi. 19.	13,20	17	64	4	3	Sa. 19.					
Di. 20.	2,25	11,12,99S	51	3	2	Do. 20.	14,16,29,21	18,19	65	6	4	So. 20.					
Mi. 21.	10,26	17	52	4	3	Fr. 21.		10,21,99G	66	5	5	Mo. 21.	1,4	16		7	6
Do. 22.	12,16,27	18,19	53	6	4	Sa. 22.						Di. 22.	2,25	3A,99S		8	7
Fr. 23.	15,30	10,21,99G	55	5	5	So. 23.	Pfingstsonntag					Mi. 23.	10,26	3B	80	9	8
Sa. 24.						Mo. 24.	Pfingstmontag					Do. 24.	12,16,27	1,14	81	11	9
So. 25.						Di. 25.	1,8	15,16		7	6	Fr. 25.	15,30	6,13,99G	82	10	10
Mo. 26.	1,3	15,16		7	6	Mi. 26.	11,22	3A,99S		8	7	Sa. 26.					
Di. 27.	7,19	3A,99S		8	7	Do. 27.	9,23	1,3B,14		9	8	So. 27.					
Mi. 28.	13,20	3B	54	9	8	Fr. 28.	24,16,17,28	6,13,99G		10,11	9	Mo. 28.	1,3	26,35	83	1,2	1
Do. 29.	14,16,29,21	1,14		11	9	Sa. 29.						Di. 29.	7,19	34,99S		3	2
Fr. 30.		6,13,99G	56	10	10	So. 30.						Mi. 30.	13,20	2,4,7	84	4	3
						Mo. 31.	1,4	26,35		1,2	1						

Änderungen im Tourenplan, auch kurzfristig, bleiben sich ausdrücklich vorbehalten. Für Druckfehler wird keine Haftung übernommen. Angaben erfolgen ohne Gewähr.









JUL						AUG						SEP					
Do. 01.	14,16,29,21	5,20	85	6	4	So. 01.						Mi. 01.	13,20	27	32	9	8
Fr. 02.		32,33,99G	86	5	5	Mo. 02.	1,4	22,23		7	6	Do. 02.	14,16,29,21	28,29	33	11	9
Sa. 03.						Di. 03.	2,25	24,25,99S	12	8	7	Fr. 03.		30,31,99G	34	10	10
So. 04.						Mi. 04.	10,26	27	13	9	8	Sa. 04.					
Mo. 05.	1	22,23	87	7	6	Do. 05.	12,16,27	28,29	14	11	9	So. 05.					
Di. 06.	8,22	24,25,99S	88	8	7	Fr. 06.	15,30	30,31,99G	15	10	10	Mo. 06.	1	8,9	35	1,2	1
Mi. 07.	11,23	27	89	9	8	Sa. 07.						Di. 07.	8,22	11,12,99S	36	3	2
Do. 08.	9,16,17,28	28,29	91	11	9	So. 08.						Mi. 08.	11,23	17	37	4	3
Fr. 09.	24	30,31,99G	92	10	10	Mo. 09.	1,3	8,9	16	1,2	1	Do. 09.	9,16,17,24	18,19	38	6	4
Sa. 10.						Di. 10.	7,19	11,12,99S	17	3	2	Fr. 10.	28	10,15,21,99G	39	5	5
So. 11.						Mi. 11.	13,20	17	18	4	3	Sa. 11.					
Mo. 12.	1,4	8,9		1,2	1	Do. 12.	14,16,29,21	18,19	19	6	4	So. 12.					
Di. 13.	2,25	11,12,99S	90	3	2	Fr. 13.		10,21,99G	20	5	5	Mo. 13.	1,4	16		7	6
Mi. 14.	10,26	17	3	4	3	Sa. 14.						Di. 14.	2,25	3A,99S		8	7
Do. 15.	12,16,27	18,19	2	6	4	So. 15.						Mi. 15.	10,26	3B	40	9	8
Fr. 16.	15,30	10,21,99G	1	5	5	Mo. 16.	1	15,16	21	7	6	Do. 16.	12,16,27	1,14	41	11	9
Sa. 17.						Di. 17.	8,22	3A,99S	22	8	7	Fr. 17.	15,30	6,13,99G	42	10	10
So. 18.						Mi. 18.	11,23	3B	23	9	8	Sa. 18.					
Mo. 19.	1,3	15,16		7	6	Do. 19.	9,16,17,28	1,14	24	11	9	So. 19.					
Di. 20.	7,19	3A,99S		8	7	Fr. 20.	24	6,13,99G	25	10	10	Mo. 20.	1,3	26,35	43	1,2	1
Mi. 21.	13,20	3B	4	9	8	Sa. 21.						Di. 21.	7,19	34,99S	44	3	2
Do. 22.	14,16,29,21	1,14	5	11	9	So. 22.						Mi. 22.	13,20	2,4,7	45	4	3
Fr. 23.		6,13,99G	6	10	10	Mo. 23.	1,4	26,35		1,2	1	Do. 23.	14,16,29,21	5,20	46	6	4
Sa. 24.						Di. 24.	2,25	34,99S	26	3	2	Fr. 24.		32,33,99G		5	5
So. 25.						Mi. 25.	10,26	2,4,7	27	4	3	Sa. 25.					
Mo. 26.	1	26,35	7	1,2	1	Do. 26.	12,16,27	5,20	28	6	4	So. 26.					
Di. 27.	8,22	34,99S	8	3	2	Fr. 27.	15,30	32,33,99G	29	5	5	Mo. 27.	1	22,23	47	7	6
Mi. 28.	11,23	2,4,7	9	4	3	Sa. 28.						Di. 28.	8,22	24,25,99S	48	8	7
Do. 29.	9,16,17,28	5,20	10	6	4	So. 29.						Mi. 29.	11,23	27	49	9	8
Fr. 30.	24	32,33,99G	11	5	5	Mo. 30.	1,3	22,23	30	7	6	Do. 30.	9,16,17,28	28,29	50	11	9
Sa. 31.						Di. 31.	7,19	24,25,99S	31	8	7						






Änderungen im Tourenplan, auch kurzfristig, bleiben sich ausdrücklich vorbehalten. Für Druckfehler wird keine Haftung übernommen. Angaben erfolgen ohne Gewähr.






Abfuhr Leichtgut  2-wöchig

Abfuhr Sperrmüll  2x im Jahr

Abfuhr Bioabfall  2-wöchig

OKT					
Fr. 01.	24	30,31,99G	51	10	10
Sa. 02.					
So. 03.	Tag der Deutschen Einheit				
Mo. 04.	1,4	8,9		1,2	1
Di. 05.	2,25	11,12,99S	52	3	2
Mi. 06.	10,26	17	53	4	3
Do. 07.	12,16,27	18,19	54	6	4
Fr. 08.	15,30	10,21,99G		5	5
Sa. 09.					
So. 10.					
Mo. 11.	1,3	15,16		7	6
Di. 12.	7,19	3A,99S		8	7
Mi. 13.	13,20	3B	55	9	8
Do. 14.	14,16,29,21	1,14	56	11	9
Fr. 15.		6,13,99G	57	10	10
Sa. 16.					
So. 17.					
Mo. 18.	1	26,35	58	1,2	1
Di. 19.	8,28	34,99S	59	4	2
Mi. 20.	11,22	2,4,7	60	3	3
Do. 21.	9,16,17,23	5,20	61	6	4
Fr. 22.	24	32,33,99G	62	5	5
Sa. 23.					
So. 24.					
Mo. 25.	1,4	22,23		7	6
Di. 26.	2,25	24,25,99S	63	8	7
Mi. 27.	10,26	27	64	9	8
Do. 28.	12,16,27	28,29	65	11	9
Fr. 29.	15,30	30,31,99G	66	10	10
Sa. 30.					
So. 31.	Reformationstag				

NOV					
Mo. 01.	1,3	8,9	67	1,2	1
Di. 02.	7,19	11,12,99S	68	3	2
Mi. 03.	13,20	17	69	4	3
Do. 04.	14,16,29,21	18,19	70	6	4
Fr. 05.		10,21,99G	71	5	5
Sa. 06.					
So. 07.					
Mo. 08.	1	15,16	72	7	6
Di. 09.	8,22	3A,99S		8	7
Mi. 10.	11,23	3B	73	9	8
Do. 11.	9,16,17,28	1,14	74	11	9
Fr. 12.	24	6,13,99G	75	10	10
Sa. 13.					
So. 14.					
Mo. 15.	1,4	26,35		1,2	1
Di. 16.	2,25	34,99S	76	3	2
Mi. 17.	10,26	2,4,7	77	4	3
Do. 18.	12,16,27	5,20	78	6	4
Fr. 19.	15,30	32,33,99G	79	5	5
Sa. 20.					
So. 21.					
Mo. 22.	1,3	22,23	80	7	6
Di. 23.	7,19	24,25,99S	81	8	7
Mi. 24.	13,20	27	82	9	8
Do. 25.	14,16,29,21	28,29	83	11	9
Fr. 26.		30,31,99G	84	10	10
Sa. 27.					
So. 28.					
Mo. 29.	1	8,9	85	1,2	1
Di. 30.	8,22	11,12,99S	86	3	2

DEZ					
Mi. 01.	11,23	17	87	4	3
Do. 02.	9,16,17,24	18,19	88	6	4
Fr. 03.	28	10,15,21,99G	89	5	5
Sa. 04.					
So. 05.					
Mo. 06.	1,4	16		7	6
Di. 07.	2,25	3A,99S		8	7
Mi. 08.	10,26	3B	90	9	8
Do. 09.	12,16,27	1,14	91	11	9
Fr. 10.	15,30	6,13,99G	92	10	10
Sa. 11.					
So. 12.					
Mo. 13.	1,3	26,35		1,2	1
Di. 14.	7,19	34,99S		3	2
Mi. 15.	13,20	2,4,7		4	3
Do. 16.	14,16,29,21	5,20		6	4
Fr. 17.		32,33,99G		5	5
Sa. 18.					6
So. 19.					
Mo. 20.	1	22,23		7,8	7
Di. 21.	8,22	24,25,99S		9	8
Mi. 22.	9,11,23	27,30		11	9
Do. 23.	24,16,17,28	28,29,31,99G		10	10
Fr. 24.	Heiligabend				
Sa. 25.	1. Weihnachtstag				
So. 26.	2. Weihnachtstag				
Mo. 27.	1,4	8,9		1,2	1
Di. 28.	2,25	11,12,99S		3,4	2
Mi. 29.	10,26	17,18,19		6	3
Do. 30.	12,16,27	10,21,99G		5	4
Fr. 31.	Silvester				

Änderungen im Tourenplan, auch kurzfristig, bleiben sich ausdrücklich vorbehalten. Für Druckfehler wird keine Haftung übernommen. Angaben erfolgen ohne Gewähr.

IMPRESSUM

Herausgeber:

Deponie GmbH Altmarkkreis Salzwedel im Auftrag
des Altmarkkreises Salzwedel, Altmarkkreis Salzwedel
Karl-Marx-Straße 32, 29410 Salzwedel

Gestaltung und Druck:

sourc-e GmbH, Widdersdorfer Str. 217, 50825 Köln
info@sourc-e.com, www.sourc-e.com

Kartografie:

© 123map (Date: OpenStreetMap, Lizenz ODbL 1.0)

Copyright:

Alle erstellten grafischen Arbeiten dürfen nur mit vorheriger schriftlicher Genehmigung des Herausgebers für andere Zwecke jedweder Art benutzt werden. Die Weiterverwendung des Textmaterials zu jedem erdenklichen Zweck ist nur mit vorheriger Genehmigung des Herausgebers gestattet. Quellenangabe ist stets erforderlich. Sämtliche Daten, Termine und sonstige Angaben sind mit größtmöglicher Sorgfalt zusammengestellt, jedoch ohne Gewähr.

* Personen- und Funktionsbezeichnungen gelten jeweils in der männlichen und weiblichen Form

LAGEPLAN

1 ABFALLWIRTSCHAFTSHOF GARDELEGEN

Bismarker Straße 81
39638 Gardelegen
0 39 07 - 72 09 0
info@deponie-gmbh.de

Öffnungszeiten

Mo. - Fr.: 08:00 - 16:45 Uhr
Sonnabend: 08:00 - 11:45 Uhr

2 ABFALLWIRTSCHAFTSHOF CHEINE

Am Witte Berg 3
29410 Hansestadt Salzwedel
Ortsteil Cheine
0 39 01 - 30 55 23
info@deponie-gmbh.de

Öffnungszeiten

Mo. - Fr.: 08:00 - 16:45 Uhr
Sonnabend: 08:00 - 11:45 Uhr

3 WERTSTOFFHOF KLÖTZE

Salzwedeler Straße 34b
38486 Klötze
0 39 07 - 72 09 0
info@deponie-gmbh.de

Öffnungszeiten

Di. und Do.: 14:00 - 17:00 Uhr
Sonnabend: 09:00 - 12:00 Uhr

4 WERTSTOFFHOF KALBE

Schulstraße 11
39624 Kalbe (Milde)
0 39 07 - 72 09 0
info@deponie-gmbh.de

Öffnungszeiten

Mittwoch 14:30 - 16:30 Uhr
Sonnabend 08:15 - 12:00 Uhr



5 WERTSTOFFHOF ARENDSEE

Osterburger Straße 41
39619 Arendsee
0 39 07 - 72 09 0
info@deponie-gmbh.de

Öffnungszeiten

Mittwoch 15:00 - 16:00 Uhr
Sonnabend 09:00 - 12:00 Uhr

6 WERTSTOFFHOF DIESDORF

Molmker Straße (hinter der Grundschule)
29413 Diesdorf
0 39 07 - 72 09 0
info@deponie-gmbh.de

Öffnungszeiten

Mittwoch: 09:00 - 16:00 Uhr
Sonnabend: 10:00 - 12:00 Uhr